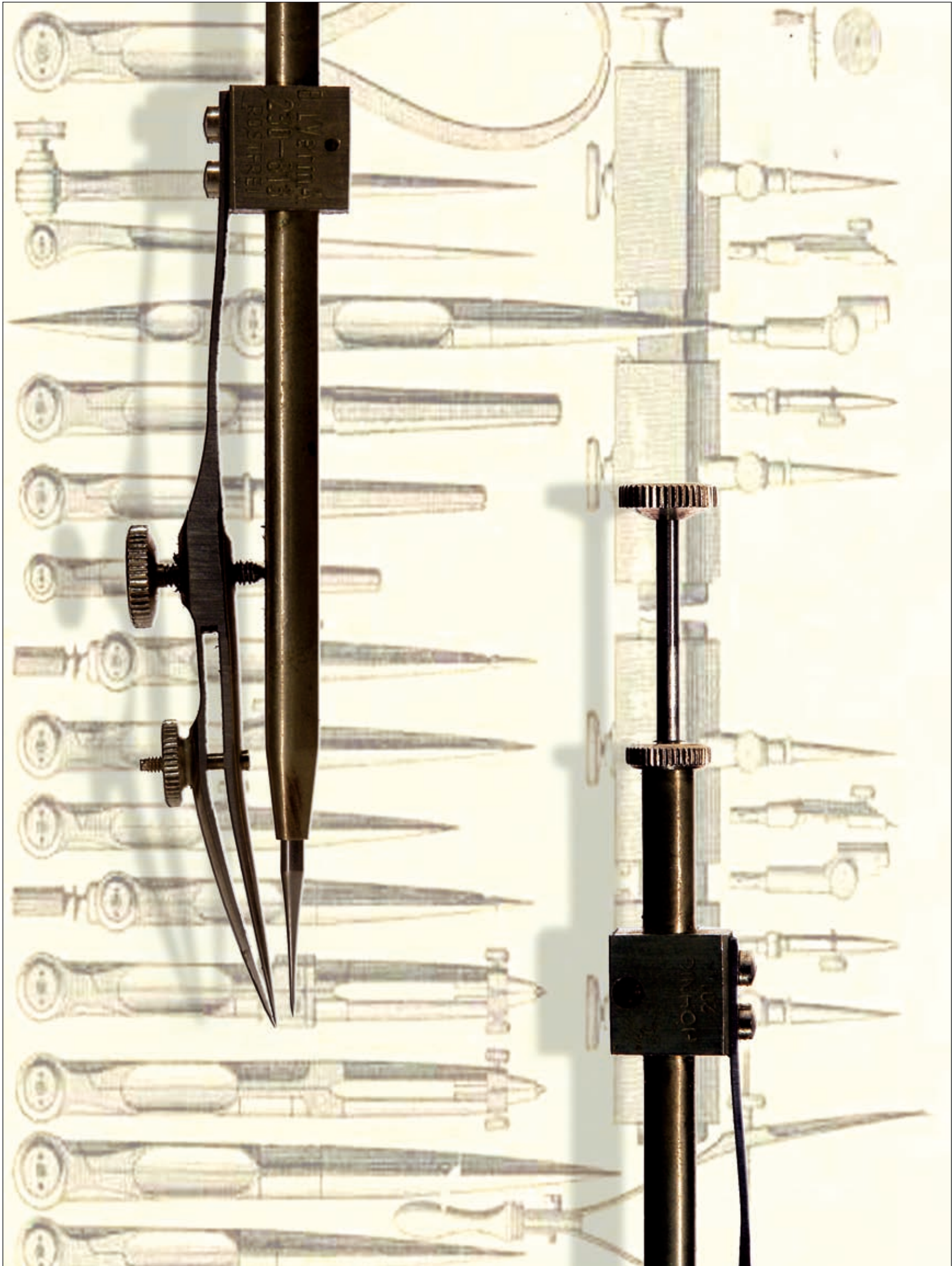


2008

Bayerische  Vermessungsverwaltung





MAR08

						1	2	3	4	5	6	7	8	9
10	11	12	13	14	15	16	17	18	19	20	21	22	23	
24	25	26	27	28	29	30	31							



APR08

								1	2	3	4	5	6
7	8	9	10	11	12	13	14	15	16	17	18	19	20
21	22	23	24	25	26	27	28	29	30				





JUN08

							1	2	3	4	5	6	7	8
9	10	11	12	13	14	15	16	17	18	19	20	21	22	
23	24	25	26	27	28	29	30							



AUG08		11	12	13	14	1	2	3	4	5	6	7	8*	9	10
		25	26	27	28	15*	16	17	18	19	20	21	22	23	24
						29	30	31							

* Feiertag in Bayern in Gemeinden mit überwiegend katholischer Bevölkerung

* Feiertag in der Stadt Augsburg (Friedensfest)



SEP08

							1	2	3	4	5	6	7
8	9	10	11	12	13	14	15	16	17	18	19	20	21
22	23	24	25	26	27	28	29	30					



NOV08

						1	2	3	4	5	6	7	8	9
10	11	12	13	14	15	16	17	18	19	20	21	22	23	
24	25	26	27	28	29	30								



DEC08

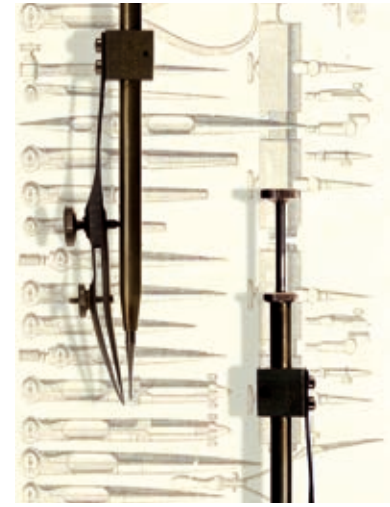
								1	2	3	4	5	6	7
8	9	10	11	12	13	14	15	16	17	18	19	20	21	
22	23	24	25	26	27	28	29	30	31					



Schleuderthermometer



Theodolit



Nullenzirkel für Tuschezeichnung




Fluchtstäbe



Dienststrad



Mechanische Rechenmaschine



Rechenschieber



Gravurfolie mit Gravurstichel



Tuschelumpen



Polarplanimeter



Höhenbolzen mit Meßblatteneinteilung



Senkel

Herausgeber
Landesamt für Vermessung und Geoinformation (LVG)
80538 München • Alexandrastraße 4
www.geodaten.bayern.de

Layout
LVG, Referat Öffentlichkeitsarbeit

Photographien
LVG, Roland Merkel